

Zones d'assistance en filet rouge



RALLYE RÉGIONAL de la COUTELLERIE et du TIRE-BOUCHON

CH 00 / 2B / 4B parc fermé / regroupement CH 0A / 2C / 4C VO de sortie du plan d'eau	1ère, 2ème et 3ème Section			Page
	Distance	Temps imparti	Moyenne	01
1,750 km	15 mn au 1 ^{er} tour 40 mn 2 ^{ème} et 3 ^{ème} tour	7,000 km/h 2,620 km/h		

Distances		Directions	Informations	Distances totales dégressives
Totales	Partielles			
0,000	0,000		 CH 00 / 2B / 4B AD Voie autour du plan d'eau	1,750
1,400	1,400		AD sur la digue 	0,350
1,650	0,250		AG VO sortie plan d'eau	0,100
1,750	0,100		 CH 0A / 2C / 4C sur VO sortie du plan d'eau 100 m après carrefour	0,000

Après la sortie du parc fermé:
entre le CH 00 et le CH 0A, assistance **15 mn**
entre les CH 2B / 4B et les CH 2C / 4C, assistance **40 mn**
L'ASSISTANCE N'EST PAS AUTORISÉE SUR LA DIGUE



RALLYE RÉGIONAL de la COUTELLERIE et du TIRE-BOUCHON


CH 0A / 2C / 4C VO de sortie du plan d'eau CH 01 / 03 / 05 Les Pins	1ère, 2ème et 3ème Section			Page
	Distance	Temps imparti	Moyenne	02
3,700 km	15 mn	14,800 km/h		

Distances		Directions	Informations	Distances totales dégressives
Totales	Partielles			
0,000	0,000		CH 0A / 2C / 4C sur VO sortie du plan d'eau 150 m après carrefour	3,700
0,300	0,300		!! A G au cédez le passage D 201 Ave des bruyères THIERS A89	3,400
0,850	0,550		!!! Contrôle de passage en face de l'église Puis AD sur D 201	2,850
1,000	0,150		A G garder D 201 THIERS	2,700
3,600	2,600		!!! A D VO les Pins Morel Prudent Ytay	0,100
3,700	0,100		CH 01 / 03 / 05 sur VO Les Pins au niveau du carrefour avec D 325	0,000

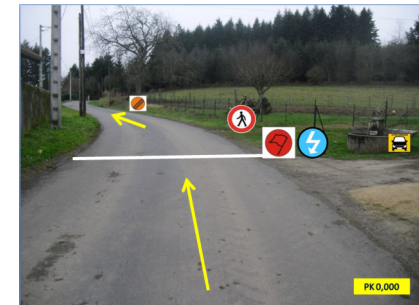
AUX PINS, LE SENS INTERDIT QUI EXISTE SERA SUPPRIME LE JOUR DU RALLYE

ES LES PINS

CH



DEPART



ARRIVEE






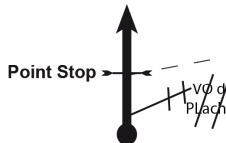

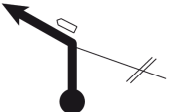
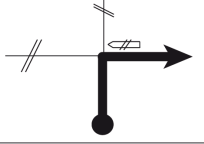
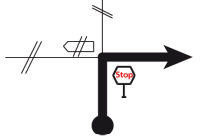
POINT STOP



23 juin : 55ème Course de Côte régionale de COURPIERE
25/26 octobre : 53ème Rallye National des MONTS DÔME
 (+ VHC-VHRS-VMRS)

RALLYE RÉGIONAL de la COUTELLERIE et du TIRE-BOUCHON

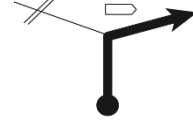
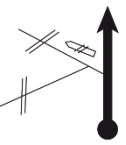


DES 1 / 3 / 5 Les Pins / Touzet CH 02 / 04 / 06 Planche Ferrand	1ère, 2ème et 3ème Section			Page
	Distance	Temps imparti	Moyenne	03
	18,650 km	30 mn	37,300 km/h	

Distances		Directions	Informations	Distances totales dégressives
Totales	Partielles			
0,000	0,000	EPREUVE SPÉCIALE Les PINS TOUZET	 Départ ES 1 / 3 / 5 sur D 325 les Pins dernière maison à droite (fontaine)	18,850
5,850	5,850		 Arrivée ES sur D 325 chemin à droite 100 m avant carrefour du VO de Plachot	12,800
6,100	0,250		 Point Stop sur D 325 chemin à D (entrée de maison) après panneau de Touzet	12,550
7,400	1,300		AG D 64 PUY GUILLAUME	11,250
11,600	4,200		!!! AD garder D 64 JOUB	7,050
12,000	0,400		AD au stop D 85 THIERS	6,650




RALLYE RÉGIONAL de la COUTELLERIE et du TIRE-BOUCHON

DES 1 / 3 / 5 Les Pins / Touzet CH 02 / 04 / 06 Planche Ferrand	1ère, 2ème et 3ème Section			Page
	Distance	Temps imparti	Moyenne	04
	18,650 km	30 mn	37,300 km/h	

Distances		Directions	Informations	Distances totales dégressives
Totales	Partielles			
15,900	3,900		AD D 114 dans Montpeyroux St Victor Montvianeix	2,750
15,950	0,050		TD D 114 RONGÈRE Montagne	2,700
18,650	2,700		 CH 02 / 04 / 06 sur D 325 200m avant VO Le Gas (au début de la murette)	0,000

CH




Départ



Arrivée



Point Stop



RALLYE RÉGIONAL de la COUTELLERIE et du TIRE-BOUCHON

DES 2 / 4 / 6 Planche Ferrand / Moulin Arthur CH 2A / 4A / 6A St Rémy sur Durolle		1ère, 2ème et 3ème Section		Page
Distance		Temps imparti	Moyenne	05
16,500 km		25 mn	39,600 km/h	

Distances		Directions	Informations	Distances totales dégressives
Totales	Partielles			
0,000	0,000		Départ ES 2 / 4 / 6 sur D 114 10m après VO Le Gas	16,500
6,600	6,600		TD D 43 St Victor Montvianeix St Rémy sur Durolle	9,900
7,100	0,500		TD D 43 St Victor Montvianeix St Rémy sur Durolle	9,400
7,500	0,400		Arrivée ES sur D 43 au moulin Arthur à droite après murette	9,000
7,800	0,300		STOP Point Stop sur D 43	8,700
7,950	0,150		AD D 43 VO Monat	7,850
8,650	0,700		AG D 43 St REMY	7,850

RALLYE RÉGIONAL de la COUTELLERIE et du TIRE-BOUCHON

DES 2 / 4 / 6 Planche Ferrand / Moulin Arthur CH 2A / 4A / 6A St Rémy sur Durolle		1ère, 2ème et 3ème Section		Page
Distance		Temps imparti	Moyenne	06
16,500 km		25 mn	39,600 km/h	

Distances		Directions	Informations	Distances totales dégressives
Totales	Partielles			
12,700	4,050		!!! AG au stop D 64 St REMY / DUROLLE	3,800
14,050	1,350		AD D 201 St REMY sur DUROLLE THIERS	2,450
14,100	0,050		!!! AG VO accès au plan d'eau PLAN D'EAU	2,400
14,600	0,500		AG VO les ALIZIERS P.R.L. La MOTTE Les ALIZIERS	1,900
16,100	1,500		AD VO les GENÊTS à la balise de priorité	0,400
16,350	0,250		TD sur la digue au panneau d'interdiction de tourner à droite	0,150
16,500	0,150		CH 2A / 4A / 6A entrée regroupement en 2A et 4A et Parc Fermé final en 6A	0,000